





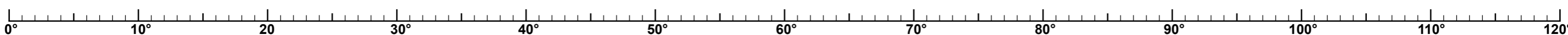

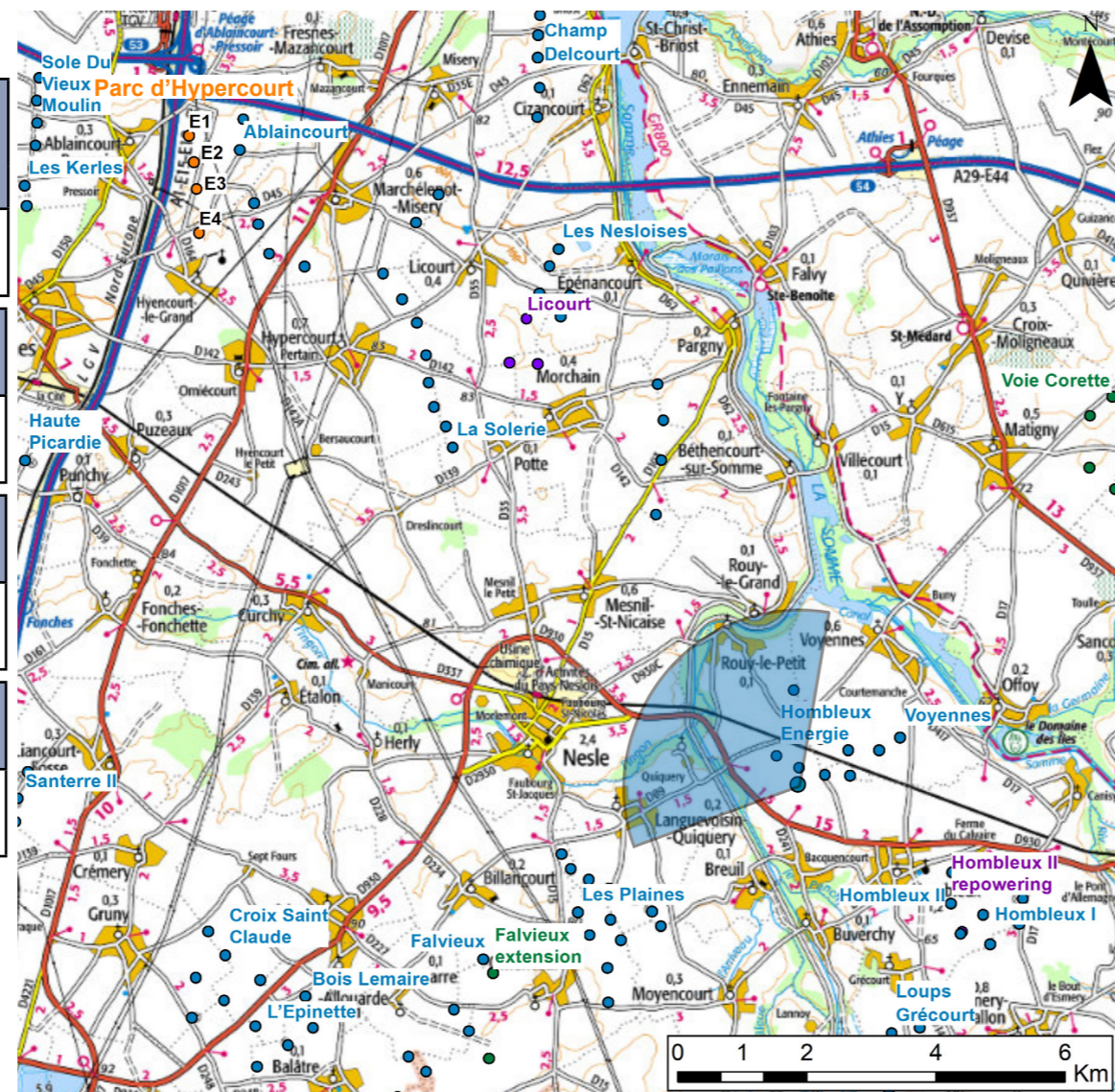
PHOTOMONTAGE N°95 : VUE DEPUIS UN CHEMIN AGRICOLE À L'EST DE NESLE

Données techniques du photomontage

| Coordonnées en L93 | | Alt. NGF |
|-------------------------|---------------------------|----------|
| x | y | |
| 697505 | 6961397 | 75 m |
| Date | Heure | Focale |
| 01/06/2022 | 11:50 | 50mm |
| Azimut/Champ | Nbr d'éoliennes visibles | |
| 312° / 120° | 4/4 | |
| Eolienne la plus proche | Eolienne la plus éloignée | |
| E4 / 12 602 m | E1 / 13 776 m | |

Légende:

-  **Projet éolien d'Hypercourt**
-  **Parc éolien en service**
-  **Projet éolien accordé**
-  **Projet éolien en instruction**



PHOTOMONTAGE N°95 : VUE DEPUIS UN CHEMIN AGRICOLE À L'EST DE NESLE

Valeur de l'impact

FAIBLE

Choix du point de vue :

Évaluer les visibilitées et co-visibilitées avec Nesle.

Observations :

À l'entrée Sud de Nesle les pylônes électriques et les usines de Nesle entraînent de fortes ambiances industrielles. Les éoliennes d'Ablaincourt Energies sont peu visibles du fait du relief. Les éoliennes du projet se placent sur un arrière-plan lointain isolé par des boisements. Les rapports d'échelles et les ambiances s'accordent.

Etat initial 120°

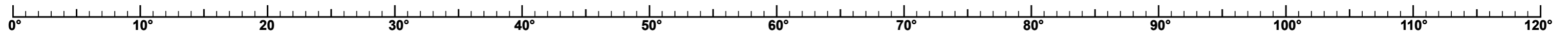


©An Avel Energy 2022

Vue panoramique 120°



©An Avel Energy 2022





©An Avel Energy 2022

Vue réaliste 40°. Pour restituer le réalisme du photomontage, observez-le à une distance d'environ 55 cm (format A3)



©An Avel Energy 2022

Vue réaliste 40°. Pour restituer le réalisme du photomontage, observez-le à une distance d'environ 55 cm (format A3)



©An Avel Energy 2022

Vue réaliste 40°. Pour restituer le réalisme du photomontage, observez-le à une distance d'environ 55 cm (format A3)

PHOTOMONTAGE N°96 : VUE DEPUIS LES ABORDS DE L'ÉGLISE ST-MÉDARD À CROIX-MOULIGNEAUX

Données techniques du photomontage





| Coordonnées en L93 | | Alt. NGF |
|--------------------|---------|----------|
| x | y | |
| 700216 | 6968552 | 79,2 m |

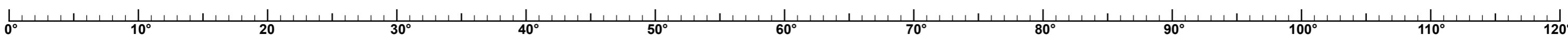
| Date | Heure | Focale |
|------------|-------|--------|
| 01/06/2022 | 12:49 | 50mm |

| Azimut/Champ | Nbr d'éoliennes visibles |
|--------------|--------------------------|
| 274° / 120° | 0/4 |

| Eolienne la plus proche | Eolienne la plus éloignée |
|-------------------------|---------------------------|
| E4 / 12 054 m | E1 / 12 475 m |

Légende:

-  **Projet éolien d'Hypercourt**
-  **Projet éolien accordé**
-  **Parc éolien en service**
-  **Projet éolien en instruction**



PHOTOMONTAGE N°96 : VUE DEPUIS LES ABORDS DE L'ÉGLISE ST-MÉDARD À CROIX-MOULIGNEAUX

Valeur de l'impact

NUL

Choix du point de vue :

Evaluer les co-visibilités avec l'église St Médard à Croix Mouligneaux.

Observations :

Depuis les abords du parvis de l'église Saint Médard à Croix-Mouligneaux (MH10), le bâti et la végétation du bourg bloquent les vues. Les éoliennes du projet sont entièrement masquées.

Etat initial 120°

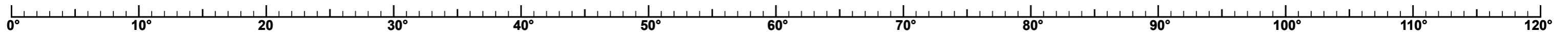


©An Avel Energy 2022

Vue panoramique 120°



©An Avel Energy 2022





©An Avel Energy 2022

Vue réaliste 40°. Pour restituer le réalisme du photomontage, observez-le à une distance d'environ 55 cm (format A3)



©An Avel Energy 2022

Vue réaliste 40°. Pour restituer le réalisme du photomontage, observez-le à une distance d'environ 55 cm (format A3)



©An Avel Energy 2022

Vue réaliste 40°. Pour restituer le réalisme du photomontage, observez-le à une distance d'environ 55 cm (format A3)

